



**PRÉFET  
DES PYRÉNÉES-  
ORIENTALES**

*Liberté  
Égalité  
Fraternité*

Direction Départementale des Territoires et de la Mer  
Service de l'eau et des risques  
Unité police de l'eau et des milieux aquatiques

**ARRÊTÉ PRÉFECTORAL n° DDTM/SER/2021-194-0001 du 13 JUIL. 2021**  
portant mise en place de mesures de restrictions provisoires de certains usages de l'eau liées à l'état de la ressource superficielle et des nappes souterraines.

-----  
Le préfet des Pyrénées-Orientales,

**Vu** le Code de l'environnement et notamment ses articles L.211-1, L.211-3, L.211-8, L.214-1 et 6, L.215-10 et R.211-66 à R.211-70,

**Vu** le Code général des collectivités territoriales et notamment l'article L.2215-1,

**Vu** le Code de la santé publique et notamment son titre II,

**Vu** le décret n°2010-146 du 16 février 2010 modifiant le décret n°2004-374 du 29 avril 2004 relatif aux pouvoirs des préfets, à l'organisation et à l'action des services de l'État dans les régions et départements,

**Vu** le décret n°2005-636 du 30 mai 2005 relatif à l'organisation de l'administration dans le domaine de l'eau et aux missions du Préfet coordonnateur de bassin,

**Vu** l'arrêté n°15-343 du 3 décembre 2015 du préfet coordonnateur du bassin Rhône Méditerranée approuvant le schéma directeur d'aménagement et de gestion des eaux du bassin Rhône Méditerranée,

**Vu** la circulaire du 18 mai 2011 relative aux mesures exceptionnelles de limitation ou de suspension des usages de l'eau en période de sécheresse,

**Vu** l'arrêté préfectoral cadre n°DDTM/SER/2018/150-0002 du 30 mai 2018 fixant en période de sécheresse, le cadre des mesures de gestion et de préservation de la ressource en eau du département des Pyrénées-Orientales,

**Vu** les conclusions du comité sécheresse des Pyrénées-Orientales du 7 juillet 2021 ;

**Considérant** que, sur le secteur Agly-Salanque, le piézomètre du quaternaire à St-Hippolyte affiche un niveau équivalent au seuil de crise et celui du pliocène à Salses un niveau équivalent au seuil d'alerte renforcée ;

**Considérant** que, sur le secteur Aspres-Réart, les piézomètres du pliocène à Terrats et Ponteilla affichent des niveaux équivalents aux seuils d'alerte ;

**Considérant** que, sur le secteur Bordure Côtière Nord, le piézomètre du pliocène à Torreilles affiche un niveau équivalent au seuil de crise ;

**Considérant** que, sur le secteur Bordure côtière sud, le piézomètre du quaternaire à Alenya affiche un niveau équivalent au seuil de vigilance avec une forte tendance à la baisse ;

**Considérant** que, sur les secteurs du Tech, le piézomètre d'Ortaffa pour le quaternaire affiche un niveau équivalent au seuil de crise ;

**Considérant** que, sur le secteur de la Têt, les piézomètres du quaternaire à Millas et du pliocène à Bompas affichent des niveaux équivalents au seuil de crise ;

**Considérant** qu'au niveau des cumuls de pluie, les précipitations ont été faibles depuis octobre 2020 et que l'on observe un déficit généralisé allant de 40 % à 70 %, selon les secteurs, par rapport aux normales de saison ;

**Considérant** que les débits observés sur l'Agly amont affichent des niveaux équivalents au seuil d'alerte renforcée ;

**Considérant** que les débits observés sur la Têt amont correspondent au seuil d'alerte mais que des lâchers d'eau depuis le barrage des Bouillouses sont mis en place pour maintenir un débit minimum correspondant à un niveau équivalent au seuil de vigilance ;

**Considérant** que les débits sur le Sègre et le Carol sont au-dessus des niveaux équivalents aux seuils de vigilance ;

**Considérant** qu'il y a lieu de prendre un arrêté sécheresse afin d'assurer une gestion quantitative de la ressource en eau du département des Pyrénées-Orientales ;

**Considérant** la nécessité de maîtriser les usages de l'eau pour garantir la satisfaction des besoins prioritaires notamment l'alimentation en eau potable ;

**Considérant** le caractère proportionné et limité des mesures envisagées ;

**Considérant** que l'article L 211-3 du Code de l'environnement permet à l'autorité administrative de prendre des mesures de limitation ou de suspension provisoire des usages de l'eau, pour faire face à une menace ou aux conséquences d'accidents, de sécheresse ou à un risque de pénurie ;

**Sur proposition** de Monsieur le Directeur départemental des territoires et de la mer des Pyrénées-Orientales ;

## ARRÊTE :

### Article 1<sup>er</sup> : Objet de l'arrêté

Le présent arrêté définit les mesures de restrictions provisoires de certains usages de l'eau liées à l'état des nappes souterraines et des ressources en eaux superficielles.

### Article 2 : Secteurs concernés par des mesures de gestion

Les secteurs concernés par les mesures et les niveaux de gestion définis pour chacun d'eux, en référence à l'arrêté préfectoral cadre n°DDTM/SER/2018/150-0002 du 30 mai 2018 fixant en période de sécheresse, le cadre des mesures de gestion et de préservation de la ressource en eau du département des Pyrénées-Orientales, sont présentés dans le tableau ci-dessous :

Zone de gestion des Pyrénées-Orientales	Niveau défini
Agly amont, Boulzane et Verdoble	Alerte renforcée
Agly aval	Vigilance
Têt amont	Vigilance
Têt aval – Bourdigou – Réart	Vigilance
Tech – Albères	Vigilance
Sègre – Carol	
Nappes plio-quadernaires secteur 1 : Bordure côtière nord	Alerte
Nappes plio-quadernaires secteur 2 : Bordure côtière sud	Vigilance
Nappes plio-quadernaires secteur 3 : Agly-Salanque	Alerte renforcée
Nappes plio-quadernaires secteur 4 : Têt	Alerte renforcée
Nappes plio-quadernaires secteur 5 : Aspres-Réart	Alerte
Nappes plio-quadernaires secteur 6 : Tech	Alerte renforcée
Zone de gestion sous pilotage de l'Aude	Niveau défini
Aude amont	Vigilance

### Article 3 : Communes concernées par les mesures

Les dispositions du présent arrêté s'appliquent :

- pour les mesures de restriction :
  - sur les communes du bassin versant Agly amont, Boulzane et Verdoble dans le département des Pyrénées-Orientales telles que listées en annexe 1 ;
  - sur les communes des secteurs Bordure côtière nord, Agly-Salanque, Aspres-Réart, Têt et Tech des nappes plio-quadernaires dans le département des Pyrénées-Orientales telles que listées en annexe 1 ;
- pour les mesures de vigilance :
  - sur le reste des communes du département des Pyrénées-Orientales, hormis celles du bassin versant Sègre / Carol.

#### **Article 4 : Mesures correspondant au niveau de vigilance**

Sur le territoire des communes du département des Pyrénées-Orientales pour les ressources citées à l'article 2 qui sont placées en niveau de vigilance, les mesures suivantes s'appliquent.

Il est demandé :

- . à tous les utilisateurs d'eau, d'optimiser ses consommations et de les réduire au strict nécessaire, qu'elles soient destinées à un usage privé ou professionnel ;
- . aux gestionnaires de prélèvements en eau bénéficiant d'une gestion collective et coordonnée de mettre en œuvre le niveau maximal d'économies défini dans leurs protocoles locaux de gestion ;
- . aux exploitants des stations d'épuration, d'effectuer une surveillance accrue de leurs exploitations ;
- . aux maires et aux services gestionnaires de la distribution de l'eau potable, de réaliser une surveillance accrue de leur ressource en eau, de leurs ouvrages et en particulier du marnage de leur réservoir ;
- . aux activités industrielles, agricoles et commerciales, de limiter au strict nécessaire leur consommation d'eau.

Il est rappelé aux bénéficiaires de droit de prélèvement en cours d'eau, l'obligation de respecter les débits réservés réglementaires.

Les maires sont chargés de l'information des services gestionnaires des réseaux auxquels ils sont raccordés.

Dans la mesure où le niveau des ressources utilisées ferait craindre un risque de déficit, le gestionnaire du réseau doit impérativement transmettre toutes les informations recueillies :

- . aux Maires des communes concernées,
- . aux maîtres d'ouvrage compétents,
- . à la Délégation Territoriale des Pyrénées-Orientales de l'Agence Régionale de Santé,
- . au Service Départemental d'Incendie et de Secours (service prévision).

#### **Article 5 : Mesures correspondant au niveau d'alerte**

Sur le territoire des communes listées en annexe 1 pour les ressources citées à l'article 2 qui sont placées en niveau d'alerte, les mesures suivantes s'appliquent de manière cumulative sauf mention contraire et en complément des mesures décrites à l'article 4, relatives au niveau de vigilance.

5.1 Mesures générales de limitations des usages de l'eau à partir des réseaux d'eau potable ou prélèvement dans les cours d'eau ou dans les nappes d'accompagnement ou dans les nappes souterraines :

Sont interdits :

- . Le prélèvement de l'eau pour le remplissage des piscines privées à usage unifamilial, exception faite de la première mise en eau après construction du bassin. Cela ne concerne pas les appoints en eau nécessaires au cours de la saison quelle que soit la ressource mobilisée ;
- . Le prélèvement d'eau en vue du remplissage ou du maintien du niveau des plans d'eau de loisirs à usage personnel ;
- . Le lavage des véhicules hors des stations professionnelles sauf pour les véhicules ayant une obligation réglementaire (véhicules sanitaires ou alimentaires, véhicules

de secours et de pompiers) ou technique (bétonnière ...) et pour les organes liés à la sécurité ;

- . Le fonctionnement des fontaines publiques en circuit ouvert ;
- . Le nettoyage des terrasses et des façades ne faisant pas l'objet de travaux ;
- . Le lavage des voiries sauf impératif sanitaire et à l'exclusion des balayeuses laveuses automatiques ;
- . Le lavage des bateaux, hors professionnels lors de travaux sur zones de carénage ;
- . L'arrosage des pelouses, des rond-points, des espaces verts publics et privés, des jardins (d'agrément, potagers...), des golfs, stades et espaces sportifs de toute nature de 8 h à 20 h. Ne sont pas concernés : les plantes en pots, les « greens et départs » de golfs, les travaux de génie végétal et de plantation de berges de cours d'eau de moins de trois ans réalisés par des établissements publics gestionnaire de rivière ;
- . dispositions particulières pour les cours d'eau :
  - . les prélèvements pour un usage domestique effectués directement dans les cours d'eau à l'exception de ceux effectués pour l'abreuvement des animaux ;
  - . les travaux dans le lit de cours d'eau destinés à améliorer les prises d'eau ou à constituer un barrage ou une réserve d'eau. Toutefois, les travaux de réfection d'aménagements de prise d'eau d'irrigation de type « merlons en graviers », endommagés en cours de saison d'irrigation par un « coup d'eau », pourront être autorisés après validation par le service en charge de la police de l'eau ;
  - . l'éclusage ou la manœuvre des vannes d'ouvrages hydrauliques tels que moulins, étangs, micro-centrales, biefs, mares et retenues au fil de l'eau, dans la mesure où celles-ci aggraveraient le niveau de prélèvement sur les cours d'eau. Des dérogations à cette interdiction pourront être délivrées sur demande dûment motivée et si elles sont rendues nécessaires pour le non-dépassement de la côte légale de la retenue, la protection contre les inondations des terrains riverains amont ou la restitution à l'aval du débit entrant à l'amont ;
  - . la vidange de plans d'eau de toute nature dans les cours d'eau.

#### Usages réglementés :

- . Sous couvert du respect des dispositions des règlements d'eau, toute centrale hydroélectrique, moulin, barrage ou aménagement autre que ceux destinés à l'irrigation agricole et faisant obstacle au libre écoulement des eaux sont tenus de restituer à l'aval des ouvrages la totalité du débit amont.
- . Les tests de poteau incendie sont à reporter dans la mesure du possible mais restent autorisés en cas de nécessité après information du service en charge de la police de l'eau.
- . Le remplissage des piscines à usage collectif nécessitant des vidanges et des renouvellements d'eau régulier lié à des contraintes imposées par l'ARS. Ces remplissages doivent se limiter strictement aux quantités imposées. Les pataugeoires sont exemptées.
- . Les purges de réseau ou le lavage des réservoirs d'alimentation en eau potable sont limités au strict nécessaire.
- . Les douches de plage doivent être équipées d'un compteur et afficher les informations relatives au présent arrêté.
- . Une surveillance accrue des rejets des stations d'épuration doit être réalisée par le maître d'ouvrage.
- . Les gestionnaires d'installations signalent préalablement au service police de l'eau les interventions susceptibles de générer un rejet dépassant les normes autorisées, notamment les opérations de maintenance sur les organes de traitement ou les opérations d'entretien de réseaux (curages ...).
- . Les travaux nécessitant le délestage direct dans le milieu récepteur sont soumis à autorisation préalable du service police de l'eau et pourront être décalés jusqu'au retour d'un débit plus élevé.
- . La vidange des piscines reste autorisée sur justification sanitaire ; le rejet doit impérativement faire l'objet d'une neutralisation préalable du chlore et du pH afin de respecter les dispositions du décret du 19 décembre 1991.

## 5.2 Mesures de limitations des usages de l'eau concernant les usages industriels :

Les établissements industriels, commerciaux ou artisanaux sont soumis aux mesures de limitation ou d'interdiction générales listées ci-avant (arrosage des pelouses, lavage des véhicules, nettoyage des voiries...) pour les usages de l'eau qui ne sont pas directement liés au process industriel ou ne sont pas indispensables à l'activité de l'installation.

Les établissements industriels, commerciaux ou artisanaux, importants consommateurs d'eau, sont tenus de faire connaître, la semaine suivant la publication d'un arrêté de restriction d'usage de l'eau, leurs besoins prioritaires et indispensables pour leur fonctionnement, au service en charge de la police de l'eau, et à l'inspecteur des installations classées compétent s'il y a lieu, pour validation.

Les établissements industriels, commerciaux ou artisanaux, importants consommateurs d'eau, sont tenus de faire connaître, tous les 7 jours au service en charge de la police de l'eau, le relevé des volumes totaux journaliers consommés sur la semaine. Un bilan de ces consommations d'eau sera fait en fin de saison avec les services concernés.

Les industries et les installations classées pour la protection de l'environnement (ICPE) disposant dans leurs arrêtés préfectoraux de modalités de limitation de leurs prélèvements d'eau devront respecter les mesures de restriction conformément à leur plan d'économie.

Ces mesures ne concernent en aucun cas les abreuvements d'animaux et les usages soumis à des règles d'hygiène au niveau des élevages.

En l'absence de mesures de restriction d'eau en période de sécheresse stipulées dans leurs arrêtés préfectoraux, les industries et ICPE devront limiter leur consommation au strict nécessaire à la production. Un registre de prélèvement devra être rempli de manière hebdomadaire.

Les entreprises soumises par l'Inspection des Installations Classées à la fourniture d'informations complémentaires au titre de la mise en application du plan d'action national sécheresse doivent mettre en œuvre les mesures prévues dans leur plan d'économie de limitation de leurs prélèvements et de consommation, de renforcement des contrôles de qualité de leurs rejets dans les eaux superficielles et souterraines, et de surveillance de l'impact de ceux-ci sur le milieu récepteur afin d'éviter les pollutions.

## 5.3 Mesure de limitation des usages de l'eau à des fins de production agricole :

Pour le mode d'irrigation gravitaire, les prélèvements sont réduits de 25 %. Cette réduction se traduit :

- soit par une interdiction de prélever un jour sur quatre selon les modalités suivantes : la journée commence à 8 h 00 et finit le lendemain à 8 h 00. Le calendrier des journées autorisées et interdites figure en annexe 2.
- soit par la réduction volumétrique à hauteur de 25 % (calculés sur la moyenne mensuelle des prélèvements des 3 à 5 dernières années sans restriction) pour les prélèvements autorisés et dont la consommation peut être justifiée à l'aide d'un dispositif de comptage et d'un registre.

Cette mesure de limitation ne s'applique pas aux cultures en godets et semis (jeunes plants) et aux modes d'irrigation suivants : sous-pression, micro-aspersion et goutte-à-goutte.

Les organisations collectives sont soumises aux mesures de limitation des usages de l'eau à des fins de production agricole quel que soit l'usage final effectif de l'eau (jardins potagers, jardins d'agrément...).

Pour les eaux superficielles, les organisations collectives peuvent soumettre à la validation du service chargé de la police de l'eau un règlement d'arrosage ou « tours d'eau » établi selon l'annexe 5 du présent arrêté et produisant globalement pour le périmètre d'application de ce règlement une économie volumétrique de 25 %. Une fois le règlement d'arrosage validé, les seuils de restriction sont affichés au niveau des prises d'eau concernées. Les dispositions du règlement sont mises en œuvre sans délai et se substituent aux restrictions prévues dans le présent chapitre.

## **Article 6 : Mesures correspondant au niveau d'alerte renforcée**

Sur le territoire des communes listées en annexe 1 pour les ressources citées à l'article 2 qui sont placées en niveau d'alerte renforcée, les mesures suivantes s'appliquent sur les prélèvements dans les nappes plio-quadernaires de manière cumulative sauf mention contraire et en complément des mesures décrites à l'article 4, relatives au niveau de vigilance.

### **6.1 Mesures générales de limitations des usages de l'eau à partir des réseaux d'eau potable ou prélèvement dans les nappes souterraines :**

#### **Sont interdits :**

- Le prélèvement de l'eau pour le remplissage des piscines privées à usage unifamilial, exception faite de la première mise en eau après construction du bassin. Cela ne concerne pas les appoints en eau nécessaires au cours de la saison quelle que soit la ressource mobilisée ;
- Le prélèvement d'eau en vue du remplissage ou du maintien du niveau des plans d'eau de loisirs à usage personnel ;
- Le lavage des véhicules hors des stations professionnelles sauf pour les véhicules ayant une obligation réglementaire (véhicules sanitaires ou alimentaires, véhicules de secours et de pompiers) ou technique (bétonnière ...) et pour les organes liés à la sécurité ;
- Le fonctionnement des fontaines publiques en circuit ouvert ;
- Le nettoyage des terrasses et des façades ne faisant pas l'objet de travaux ;
- Le lavage des voiries sauf impératif sanitaire et à l'exclusion des balayeuses laveuses automatiques ;
- Le lavage des bateaux, hors professionnels lors de travaux sur zones de carénage ;
- L'arrosage des pelouses, des rond-points, des espaces verts publics et privés et des jardins d'agrément. Ne sont pas concernés : les plantes en pots, les travaux de génie végétal et de plantation de berges de cours d'eau de moins de trois ans réalisés par des établissements publics gestionnaire de rivière ;
- L'arrosage des espaces sportifs de toute nature et des terrains de golf à l'exception des « greens et départs » et des terrains de sport (limités strictement aux aires de jeu des terrains principaux) dont l'arrosage est autorisé sur une plage de 4 h et toutefois interdit de 6 h à 20 h ;
- L'arrosage des jardins potagers, sauf entre 20 h et minuit ;
- Le fonctionnement des douches de plage publiques et privées.

#### **Usages réglementés :**

- Les tests de poteau incendie sont à reporter dans la mesure du possible mais restent autorisés en cas de nécessité après information du service en charge de la police de l'eau.
- Le remplissage des piscines à usage collectif nécessitant des vidanges et des renouvellements d'eau régulier lié à des contraintes imposées par l'ARS. Ces remplissages doivent se limiter strictement aux quantités imposées. Les pataugeoires sont exemptées.

- Les purges de réseau ou le lavage des réservoirs d'alimentation en eau potable sont limités au strict nécessaire.
- La vidange des piscines reste autorisée sur justification sanitaire ; le rejet doit impérativement faire l'objet d'une neutralisation préalable du chlore et du pH afin de respecter les dispositions du décret du 19 décembre 1991.
- Toutes les interventions indispensables sur les stations d'épuration sont soumises à l'autorisation préalable du service en charge de la police de l'eau.

## 6.2 Mesures de limitations des usages de l'eau concernant les usages industriels :

Les établissements industriels, commerciaux ou artisanaux sont soumis aux mesures de limitation ou d'interdiction générales listées ci-avant (arrosage des pelouses, lavage des véhicules, nettoyage des voiries...) pour les usages de l'eau qui ne sont pas directement liés au process industriel ou ne sont pas indispensables à l'activité de l'installation.

Les établissements industriels, commerciaux ou artisanaux, importants consommateurs d'eau, sont tenus de faire connaître, la semaine suivant la publication d'un arrêté de restriction d'usage de l'eau, leurs besoins prioritaires et indispensables pour leur fonctionnement, au service en charge de la police de l'eau, et à l'inspecteur des installations classées compétent s'il y a lieu, pour validation.

Les établissements industriels, commerciaux ou artisanaux, importants consommateurs d'eau, sont tenus de faire connaître, tous les 7 jours au service en charge de la police de l'eau, le relevé des volumes totaux journaliers consommés sur la semaine. Un bilan de ces consommations d'eau sera fait en fin de saison avec les services concernés.

Les industries et les installations classées pour la protection de l'environnement (ICPE) disposant dans leurs arrêtés préfectoraux de modalités de limitation de leurs prélèvements d'eau devront respecter les mesures de restriction conformément à leur plan d'économie.

Ces mesures ne concernent en aucun cas les abreuvements d'animaux et les usages soumis à des règles d'hygiène au niveau des élevages.

En l'absence de mesures de restriction d'eau en période de sécheresse stipulées dans leurs arrêtés préfectoraux, les industries et ICPE devront limiter leur consommation au strict nécessaire à la production. Un registre de prélèvement devra être rempli de manière hebdomadaire.

Les entreprises soumises par l'Inspection des Installations Classées à la fourniture d'informations complémentaires au titre de la mise en application du plan d'action national sécheresse doivent mettre en œuvre les mesures prévues dans leur plan d'économie de limitation de leurs prélèvements et de consommation, de renforcement des contrôles de qualité de leurs rejets dans les eaux superficielles et souterraines, et de surveillance de l'impact de ceux-ci sur le milieu récepteur afin d'éviter les pollutions.

## 6.3 Mesure de limitation des usages de l'eau à des fins de production agricole

Les prélèvements sont réduits de 50 %. Cette réduction se traduit :

- soit par une interdiction de prélever deux jours sur quatre selon les modalités suivantes : la journée commence à 8 h 00 et finit le lendemain à 8 h 00. Le calendrier des journées autorisées et interdites figure en annexe 3.
- soit par la réduction à hauteur de 50 % (calculés sur la moyenne mensuelle des prélèvements des 3 à 5 dernières années sans restriction) pour les prélèvements autorisés et dont la consommation peut être justifiée à l'aide d'un dispositif de comptage et d'un registre.



Cas particulier des cultures en godets et semis (jeunes plants) et des modes d'irrigation par sous-pression, micro-aspersion et goutte-à-goutte : la mesure de limitation s'applique à hauteur de 25 %.

Pour les eaux superficielles, les organisations collectives peuvent soumettre à la validation du service chargé de la police de l'eau un règlement d'arrosage ou « tours d'eau » établi selon l'annexe 5 du présent arrêté et produisant globalement pour le périmètre d'application de ce règlement une économie volumétrique de 50 %. Une fois le règlement d'arrosage validé, les seuils de restriction sont affichés au niveau des prises d'eau concernées. Les dispositions du règlement sont mises en œuvre sans délai et se substituent aux restrictions prévues dans le présent chapitre.

Les organisations collectives sont soumises aux mesures de limitation des usages de l'eau à des fins de production agricole quel que soit l'usage final effectif de l'eau (jardins potagers, jardins d'agrément...).

### **Article 7 : Mesures complémentaires**

Les collectivités locales peuvent à tout moment prendre par arrêté municipal des mesures de restriction complémentaires et adaptées à une situation localisée en fonction des ressources en eau de leur territoire, en application de l'article L.2212-2 du code général des collectivités territoriales, sous réserve de compatibilité avec le présent arrêté. Une copie de ces arrêtés sera transmise pour information à la préfecture, à la direction départementale des territoires et de la mer (DDTM) des Pyrénées-Orientales et à la délégation territoriale de l'agence régionale de santé (ARS).

Les collectivités locales sont invitées à mettre en œuvre des mesures d'information et de sensibilisation à destination des populations saisonnières, en particulier sur les lieux les plus fréquentés, au droit des douches de plage par exemple.

### **Article 8 : Dérogation générale**

Les prélèvements d'eau destinés à l'adduction d'eau potable, à la lutte contre l'incendie et à l'abreuvement des animaux ne sont pas soumis à ces mesures de restriction.

### **Article 9 : Période de validité**

Les dispositions mentionnées ci-dessus sont applicables le jour de la publication du présent arrêté jusqu'au 3 septembre 2021 inclus.

Les présentes dispositions pourront être prorogées, renforcées ou annulées par arrêté préfectoral en fonction de l'évolution de la situation météorologique et piézométrique.

### **Article 10 : Contrôles et sanctions**

Concernant les réseaux publics d'adduction d'eau potable, les agents habilités à la recherche et à la constatation des infractions au Code de l'environnement tiennent compte de la ressource en eau réellement mobilisée par l'usage contrôlé.

En application des articles L.171-8 et suivants du Code de l'environnement, indépendamment des poursuites pénales qui peuvent être exercées, le non-respect des prescriptions du présent arrêté peut être puni administrativement d'une amende au plus égale à 15 000 € et d'une astreinte journalière au plus égale à 1 500 € applicable à partir de la notification de la décision la fixant jusqu'à satisfaction de la mise en demeure.

En cas de poursuites pénales, tout contrevenant aux mesures du présent arrêté encourt une peine d'amende prévue pour les contraventions de 5<sup>ème</sup> classe d'un montant maximum de 1 500 € pour les personnes physiques et de 7 500 € pour les personnes morales.

### **Article 11 : Délais et voies de recours**

Les dispositions du présent arrêté peuvent faire l'objet d'un recours contentieux devant le tribunal administratif de Montpellier (6, rue Pitot 34063 Montpellier Cedex ; téléphone : 04 67 54 81 00) dans un délai de deux mois à compter de la date de sa publication.

Le tribunal administratif peut être saisi par l'application informatique « Télérecours citoyens » accessible par le site internet [www.telerecours.fr](http://www.telerecours.fr).

### **Article 12 : Affichage et publicité**

Le présent arrêté sera adressé pour affichage d'une durée de 3 mois aux maires des communes concernées du département des Pyrénées-Orientales.

Le présent arrêté fera l'objet d'une communication dans un journal local ou régional diffusé dans le département des Pyrénées-Orientales.


Le présent arrêté est consultable :

- sur le site internet de l'État dans les Pyrénées-Orientales : [www.pyrenees-orientales.gouv.fr](http://www.pyrenees-orientales.gouv.fr),
- sur le site internet Propluvia ([www.propluvia.developpement-durable.gouv.fr](http://www.propluvia.developpement-durable.gouv.fr)) du Ministère de la Transition Écologique et Solaire.

Les communes possédant des panneaux à message variable diffusent l'information concernant cet arrêté. Cette information peut aussi être relayée sur les sites internet communaux ou bulletins municipaux.

### **Article 13 : Exécution**

Le Secrétaire général de la préfecture des Pyrénées-Orientales, le Directeur départemental des territoires et de la mer des Pyrénées-Orientales, le Directeur de l'agence régionale de santé, le Chef du service départemental de l'Office français de la biodiversité, le Directeur régional de l'environnement de l'aménagement et du logement, les Maires des communes concernés, sont chargés, chacun en ce qui les concerne, de l'exécution du présent arrêté qui sera publié au recueil des actes administratifs de la préfecture des Pyrénées-Orientales.

  
Le Préfet  
Etienne STOSKOPF

**Secteur 1 :**

Liste des communes du bassin versant Agly amont, Boulzane, Verdoube et ses affluents (amont de la confluence de la Boulzane et de l'Agly) :

Caudiès-de-Fenouillèdes, Fenouillet, Prugnanes, Saint-Paul-de-Fenouillet

Liste des communes du secteur Agly-Salanque des nappes plio-quadernaires :

Baixas, Calce, Cases-de-Pène, Clairà, Espira-de-l'Agly, Peyrestortes, Pia, Rivesaltes, Salses-le-Château

Liste des communes du secteur Têt des nappes plio-quadernaires :

Baho, Bompas, Boulternère, Camélas, Corbère, Corbère-les-Cabanes, Corneilla-la-rivière, Ille-sur-Têt, Millas, Néfiach, Perpignan, Pézilla-la -rivière, Saint-Estève, Saint-Félic-d'Amont, Saint-Félic-d'Avall, Saint-Michel-de-Llotes, Le Soler, Thuir, Touluges, Villelongue-de-la-Salanque, Villeneuve-la-Rivière

Liste des communes du secteur Tech des nappes plio-quadernaires :

Le Boulou, Céret, Les Cluses, Laroque-des-Albères, Maureillas-las-Illas, Montesquieu-des-Albères, Palau-del-Vidre, Le Perthus, Saint-André, Saint-Génis-des-Fontaines, Saint-Jean-Pla-de-Corts, Sorède, Villelongue-del-Monts

**Secteur 2 :**

Liste des communes du bassin versant Agly amont, Boulzane, Verdoube et ses affluents [aval de la confluence de l'Agly et de la Boulzane jusqu'au barrage de l'Agly (retenue incluse)] :

Ansignan, Campoussy, Caramany, Felluns, Fosse, Lesquerde, Maury, Pézilla-de-Conflent, Prats-de-Sournia, Rabouillet, Saint-Arnac, Saint-Martin-de-Fenouillet, Sournia, Trevillach, Trilla, Tautavel, Vingrau, Vira, Le Vivier

Liste des communes du secteur Aspres-Réart des nappes plio-quadernaires :

Bages, Banyuls-dels-Aspres, Brouilla, Cabestany, Caixas, Calmeilles, Canohès, Castelnou, Fourques, Llauro, Llupia, Montauriol, Montescot, Oms, Ortaffa, Passa, Pollestres, Ponteilla, Saint-Jean-Lasseille, Sainte-Colombe-de-la-Commanderie, Saleilles, Terrats, Théza, Tordères, Tresserre, Trouillas, Villemolaque, Villeneuve-de-la-Raho, Vivès

Liste des communes du secteur Bordure côtière nord des nappes plio-quadernaires :

Le Barcarès, Saint-Hippolyte, Saint-Laurent-de-la-Salanque, Sainte-Marie-la-Mer, Torreilles

**Calendrier de restrictions correspondant au niveau d'alerte selon les secteurs**

Du À 8 h 00	Au À 8 h 00	Etat de l'irrigation	
		Secteur 1	Secteur 2
07/07/21	08/07/21	Autorisé	Autorisé
08/07/21	09/07/21	Interdit	Autorisé
09/07/21	10/07/21	Autorisé	Autorisé
10/07/21	11/07/21	Autorisé	Interdit
11/07/21	12/07/21	Autorisé	Autorisé
12/07/21	13/07/21	Interdit	Autorisé
13/07/21	14/07/21	Autorisé	Autorisé
14/07/21	15/07/21	Autorisé	Interdit
15/07/21	16/07/21	Autorisé	Autorisé
16/07/21	17/07/21	Interdit	Autorisé
17/07/21	18/07/21	Autorisé	Autorisé
18/07/21	19/07/21	Autorisé	Interdit
19/07/21	20/07/21	Autorisé	Autorisé
20/07/21	21/07/21	Interdit	Autorisé
21/07/21	22/07/21	Autorisé	Autorisé
22/07/21	23/07/21	Autorisé	Interdit
23/07/21	24/07/21	Autorisé	Autorisé
24/07/21	25/07/21	Interdit	Autorisé
25/07/21	26/07/21	Autorisé	Autorisé
26/07/21	27/07/21	Autorisé	Interdit
27/07/21	28/07/21	Autorisé	Autorisé
28/07/21	29/07/21	Interdit	Autorisé
29/07/21	30/07/21	Autorisé	Autorisé
30/07/21	31/07/21	Autorisé	Interdit
31/07/21	01/08/21	Autorisé	Autorisé
01/08/21	02/08/21	Interdit	Autorisé
02/08/21	03/08/21	Autorisé	Autorisé
03/08/21	04/08/21	Autorisé	Interdit
04/08/21	05/08/21	Autorisé	Autorisé
05/08/21	06/08/21	Interdit	Autorisé
06/08/21	07/08/21	Autorisé	Autorisé
07/08/21	08/08/21	Autorisé	Interdit
08/08/21	09/08/21	Autorisé	Autorisé
09/08/21	10/08/21	Interdit	Autorisé
10/08/21	11/08/21	Autorisé	Autorisé

11/08/21	12/08/21	Autorisé	Interdit
12/08/21	13/08/21	Autorisé	Autorisé
13/08/21	14/08/21	Interdit	Autorisé
14/08/21	15/08/21	Autorisé	Autorisé
15/08/21	16/08/21	Autorisé	Interdit
16/08/21	17/08/21	Autorisé	Autorisé
17/08/21	18/08/21	Interdit	Autorisé
18/08/21	19/08/21	Autorisé	Autorisé
19/08/21	20/08/21	Autorisé	Interdit
20/08/21	21/08/21	Autorisé	Autorisé
21/08/21	22/08/21	Interdit	Autorisé
22/08/21	23/08/21	Autorisé	Autorisé
23/08/21	24/08/21	Autorisé	Interdit
24/08/21	25/08/21	Autorisé	Autorisé
25/08/21	26/08/21	Interdit	Autorisé
26/08/21	27/08/21	Autorisé	Autorisé
27/08/21	28/08/21	Autorisé	Interdit
28/08/21	29/08/21	Autorisé	Autorisé
29/08/21	30/08/21	Interdit	Autorisé
30/08/21	31/08/21	Autorisé	Autorisé
31/08/21	01/09/21	Autorisé	Interdit
01/09/21	02/09/21	Autorisé	Autorisé
02/09/21	03/09/21	Interdit	Autorisé
03/09/21	04/09/21 (minuit)	Autorisé	Autorisé

## ANNEXE 3 à l'arrêté préfectoral n° DDTM/SER/2021194-0001

**Calendrier de restrictions correspondant au niveau d'alerte renforcée selon les secteurs**

Du À 8 h 00	Au À 8 h 00	Etat de l'irrigation	
		Secteur 1	Secteur 2
07/07/21	08/07/21	Autorisé	Autorisé
08/07/21	09/07/21	Autorisé	Interdit
09/07/21	10/07/21	Interdit	Autorisé
10/07/21	11/07/21	Interdit	Autorisé
11/07/21	12/07/21	Autorisé	Interdit
12/07/21	13/07/21	Autorisé	Interdit
13/07/21	14/07/21	Interdit	Autorisé
14/07/21	15/07/21	Interdit	Autorisé
15/07/21	16/07/21	Autorisé	Interdit
16/07/21	17/07/21	Autorisé	Interdit
17/07/21	18/07/21	Interdit	Autorisé
18/07/21	19/07/21	Interdit	Autorisé
19/07/21	20/07/21	Autorisé	Interdit
20/07/21	21/07/21	Autorisé	Interdit
21/07/21	22/07/21	Interdit	Autorisé
22/07/21	23/07/21	Interdit	Autorisé
23/07/21	24/07/21	Autorisé	Interdit
24/07/21	25/07/21	Autorisé	Interdit
25/07/21	26/07/21	Interdit	Autorisé
26/07/21	27/07/21	Interdit	Autorisé
27/07/21	28/07/21	Autorisé	Interdit
28/07/21	29/07/21	Autorisé	Interdit
29/07/21	30/07/21	Interdit	Autorisé
30/07/21	31/07/21	Interdit	Autorisé
31/07/21	01/08/21	Autorisé	Interdit
01/08/21	02/08/21	Autorisé	Interdit
02/08/21	03/08/21	Interdit	Autorisé
03/08/21	04/08/21	Interdit	Autorisé
04/08/21	05/08/21	Autorisé	Interdit
05/08/21	06/08/21	Autorisé	Interdit
06/08/21	07/08/21	Interdit	Autorisé
07/08/21	08/08/21	Interdit	Autorisé
08/08/21	09/08/21	Autorisé	Interdit
09/08/21	10/08/21	Autorisé	Interdit
10/08/21	11/08/21	Interdit	Autorisé

11/08/21	12/08/21	Interdit	Autorisé
12/08/21	13/08/21	Autorisé	Interdit
13/08/21	14/08/21	Autorisé	Interdit
14/08/21	15/08/21	Interdit	Autorisé
15/08/21	16/08/21	Interdit	Autorisé
16/08/21	17/08/21	Autorisé	Interdit
17/08/21	18/08/21	Autorisé	Interdit
18/08/21	19/08/21	Interdit	Autorisé
19/08/21	20/08/21	Interdit	Autorisé
20/08/21	21/08/21	Autorisé	Interdit
21/08/21	22/08/21	Autorisé	Interdit
22/08/21	23/08/21	Interdit	Autorisé
23/08/21	24/08/21	Interdit	Autorisé
24/08/21	25/08/21	Autorisé	Interdit
25/08/21	26/08/21	Autorisé	Interdit
26/08/21	27/08/21	Interdit	Autorisé
27/08/21	28/08/21	Interdit	Autorisé
28/08/21	29/08/21	Autorisé	Interdit
29/08/21	30/08/21	Autorisé	Interdit
30/08/21	31/08/21	Interdit	Autorisé
31/08/21	01/09/21	Interdit	Autorisé
01/09/21	02/09/21	Autorisé	Interdit
02/09/21	03/09/21	Autorisé	Interdit
03/09/21	04/09/21 (minuit)	Interdit	Autorisé



**PRÉFET  
DES PYRÉNÉES-  
ORIENTALES**

*Liberté  
Égalité  
Fraternité*

Annexe 4 à l'arrêté préfectoral n° DDTM/SER/2021194-0001

**Demande de dérogation**

Le présent formulaire a pour objet de permettre l'instruction d'une demande de dérogation aux mesures de restrictions provisoires de certains usages de l'eau (arrêté préfectoral susvisé).

Les demandes de dérogation ne pourront porter que sur l'irrigation de certains espaces sur lesquels l'absence d'irrigation serait de nature à créer un préjudice environnemental et/ou économique important.

En conséquence, il convient de produire à l'appui de la présente demande, toute pièce utile permettant d'en faciliter l'instruction.

**Identification du demandeur**

**Nom-Prénom (ou nom de l'établissement) :**.....

**Adresse complète :**.....

**Tél. :**.....

**Courriel :**.....

**Pour les établissements :**

**Représenté par (Nom, prénom et fonction) :**.....

**Personne assurant le suivi du dossier :**

**Nom :**.....

**Prénom :**.....

**Adresse (si différente de l'établissement) :**.....

**Tél. :**.....

**Courriel :**.....



**Objet de la demande de dérogation**

Localisation des espaces concernés (adresse ou lieu dit) :.....  
.....  
.....

Fournir un plan précis (localisation au 1/25 000<sup>ème</sup> et plan masse à l'échelle cadastrale si possible)

Surface approximative ou linéaire pour les alignements :.....  
Essences / Espèces concernées :.....  
.....  
.....

Justification de la demande :.....  
.....  
.....

Volume prévisionnel par intervention :.....m<sup>3</sup>

Mode d'arrosage envisagé (aspersion, goutte-à-goutte, à la tonne à eau... ; indiquer si l'arrosage se fait sur programmeur) :  
.....  
.....

Fréquence d'arrosage envisagée (préciser les jours et horaires) :.....  
.....

Origine de l'eau utilisée (réseau AEP, forages, puits...) :  
.....  
.....

Fait à ....., le.....  
**Signature**

*Indiquer clairement le nom du signataire*

**Cette demande est à adresser à :**

**Direction départementale des territoires et de la mer des Pyrénées-Orientales**

**Service de l'eau et des risques**

**Courriel : [ddtm-ser@pyrenees-orientales.gouv.fr](mailto:ddtm-ser@pyrenees-orientales.gouv.fr)**

**Tél. : 04.68.38.10.91**

**Cadre réservé à l'Administration**

Décision :                    Dérogation accordée                     Dérogation refusée

Prescriptions en cas de décision favorable / Motifs pour une décision défavorable ou autre :

.....  
.....  
.....  
.....  
.....

Fait à ....., le.....  
**Signature**

## Règlement d'arrosage sur les prélèvements en cours d'eau et mesures de restriction associées

---

### a) Périmètre du règlement d'arrosage

Les règlements d'arrosage pourront être proposés à l'initiative des préleveurs individuels ou collectifs ou du représentant de ces derniers, sur la base des périmètres suivants :

- Préleveur individuel : périmètre desservi par la prise d'eau,
- Préleveur collectif : périmètre de l'ASA ou du réseau d'irrigation collectif,
- Représentant des préleveurs : tout ou partie d'un cours d'eau.

Les règlements d'arrosage devront être cohérents sur le même secteur hydrographique.

### b) Cadre des règlements d'arrosage

Ce règlement d'arrosage devra être élaboré sur le schéma général suivant :

- Définition du volume ou du débit de prélèvement ou de la hauteur d'eau de référence permettant d'appliquer la réduction.
  - ✓ Prélèvements gravitaires : la réduction du prélèvement est réalisée sur le débit d'irrigation, à l'exclusion du débit nécessaire au maintien en eau du canal. Les préleveurs doivent fournir à la DDTM les hauteurs de référence  $H_0$  correspondant aux débits de prélèvements moyens mensuels mesurés entre le 1er juin et le 31 octobre sur une période allant de 3 à 5 ans,  $H_M$  correspondant au débit nécessaire au maintien en eau du canal.
  - ✓ Prélèvements par pompage : la réduction du prélèvement est réalisée sur le débit ou le volume d'irrigation. Les préleveurs doivent fournir à la DDTM les débits de référence  $Q_0$  ou volumes de référence  $V_0$  correspondant aux prélèvements moyens mensuels mesurés entre le 1er juin et le 31 octobre sur une période allant de 3 à 5 ans.
  - ✓ La réduction du prélèvement s'applique sur la base des valeurs de référence ( $H_0$ ,  $Q_0$ ,  $V_0$ ).
- Définition du volume, du débit ou de la hauteur d'eau correspondant au prélèvement soumis à restriction ( $H_r$ ,  $Q_r$ ,  $V_r$ ).
- Protocole envisagé permettant la réduction volumétrique des prélèvements,
- Moyens mis à disposition des agents des services de l'État pour effectuer un contrôle effectif des mesures prises (accès aux installations, aux données de prélèvement ...).

La validation du règlement d'arrosage par la DDTM reposera sur le respect des points précédents.

### c) Contrôle des installations de prélèvements ayant un règlement d'arrosage

Le règlement d'arrosage validé ainsi que les autorisations de pompage devront pouvoir être présentés aux agents chargés de contrôle.

Un compteur volumétrique (prélèvements par pompage) ou un dispositif d'évaluation des volumes prélevés (canaux gravitaires) devra être mis en place.

Pour les prélèvements par canaux gravitaires, les contrôles seront réalisés à partir du dispositif d'évaluation des volumes prélevés, situé au point de prélèvement.

Pour les prélèvements par pompage, les contrôles seront réalisés par tout moyen utile (marche/arrêt des pompes, temps de fonctionnement, registre,...) précisé par le préleveur dans son règlement d'arrosage.












#### **d) Objectifs à atteindre**

Dans le cadre de ces règlements d'arrosage, la réduction volumétrique de prélèvement devra être de :

- 25% en situation d'alerte,
- 50% en situation d'alerte renforcée.



**Niveau de gestion de la sécheresse**

Mesures de restriction pour les eaux superficielles	Mesures de restriction pour les eaux souterraines
 Vigilance	 Vigilance
 Alerte	 Alerte
 Alerte renforcée	 Alerte renforcée
 Crise	 Crise
 Absence de mesure	 Absence de mesure
	 Zone d'application des mesures eaux souterraines

